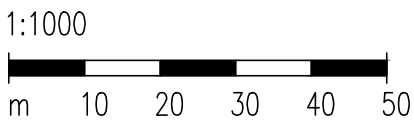


TABULKA DOTČENÝCH POZEMKŮ						
DOČASNÝ ZÁBOR STAVBY DO 1 ROKU						Velké Meziříčí [779091]
Číslo položky záboru	Parcela KN	Výměra	Kultura	BPEJ	Trvalý	Dočasný do 1 roku
LV-6513 - Kraj Vysočina, Žižkova 1882/57, 58601 Jihlava Hospodaření se svěřeným majetkem kraje: Krajská správa a údržba silni						
D1	6280/1	40173	silnice - ostatní plocha		9250	
LV-1 - Město Velké Meziříčí, Radnická 29/1, 59401 Velké Meziříčí						
D2	5802/1	13994	ostatní komunikace - ostatní plocha		1350	
DOČASNÝ ZÁBOR STAVBY DO 1 ROKU						Oslavice [713198]
Číslo položky záboru	Parcela KN	Výměra	Kultura	BPEJ	Trvalý	Dočasný do 1 roku
LV-1 - Obec Oslavice, č. p. 1, 59401 Oslavice						
D3	2467/12	215	silnice - ostatní plocha		215	
D8	238/23	789	ostatní komunikace - ostatní plocha		789	
LV-416 - Kraj Vysočina, Žižkova 1882/57, 58601 Jihlava Hospodaření se svěřeným majetkem kraje: Krajská správa a údržba silnic						
D4	2523/8	48	silnice - ostatní plocha		48	
D5	238/27	1401	silnice - ostatní plocha		1401	
D6	2523/7	2318	silnice - ostatní plocha		2050	
D7	2523/9	11	ostatní komunikace - ostatní plocha		11	
D9	238/22	81	silnice - ostatní plocha		81	
D10	2598	1598	silnice - ostatní plocha		1598	
D13	2362/23	12415	silnice - ostatní plocha		8440	
LV-10 - Česká republika, Správa železniční dopravní cesty, státní organizace, Dílažďená 1003/7, Nové Město, 11000 Praha 1						
D11	2581	1749	manipulační plocha - ostatní plocha		344	
D12	2565/2	39334	dráha - ostatní plocha		1190	




- LEGENDA STÁVAJÍCÍ STAV:
- HRANICE KATASTRÁLNÍCH OZEMÍ DLE KATASTRÁLNÍ MAPY
 - HRANICE POZEMKŮ DLE KATASTRÁLNÍ MAPY
 - VNITŘNÍ HRANICE POZEMKŮ DLE KATASTRÁLNÍ MAPY
 - ČÍSLA POZEMKŮ DLE KATASTRÁLNÍ MAPY
 - OSA KOMUNIKACE
 - NOVÉ HRANY PLOCH
 - NOVÉ OCELOVÉ SVODIDLO
 - HRANICE DOČASNÉHO ZÁBORU STAVBY DO 1 ROKU
 - ČÍSLO POZEMKU S DOČASNÝM ZÁBOREM

- LEGENDA NOVÝCH INŽENÝRSKÝCH SÍTÍ:
- NOVÉ OSVĚTLENÍ KOMUNIKACE
 - NOVÉ KABELOVÉ VEDENÍ
 - ČTKY4x16 + Fežn D10

MĚŘITKO:



VARIANTA 2: MALÁ OKRUŽNÍ KŘÍŽOVATKA Ø 30M

SOUŘADNICOVÝ SYSTÉM: S-JTSK		VÝŠKOVÝ SYSTÉM: BpV	
KRESLIL:	KOLEKTIV		
ZPRACOVÁL:	ING. LUKÁŠ TOBEŠ		
TECHNICKÁ KONTROLA:	ING. JAN MACHEK		
ZODPOVĚDNÝ PROJEKTANT:	ING. JAN BURSA		FÖRSTEROVA 175, 586 01 VYSOKÉ MYTO EMAIL: MDS@MDSPROJEKT.CZ
HLAVNÍ PROJEKTANT:	ING. JAN BURSA		
KRAJ: VYSOČINA	OKRES: ŽDAR NAD SÁZAVOU	OBEC: VELKÉ MEZIRÍČÍ	
INVESTOR: KRAJ VYSOČINA, ŽIŽKOVA 57, 587 33 JIHLAVA			
AKCE:	II/360 VELKÉ MEZIRÍČÍ – KŘÍŽOVATKA SILNIC II/360 A III/36054		
OBJEKT: B.	VÝKRESY		
OBSAH:	VARIANTA 2 – SITUACE DOTČENÝCH POZEMKŮ		STUPEŇ: STUDIE
			ZAK.ČÍSLO: 1777-18-1
			ARCHIVNÍ ČÍSLO: 1777
			DATUM: 08/2018
			FORMÁT: 8 A4
			MĚŘITKO: 1 : 1000
			ČÍSLO SOUPRAVY: ČÍSLO PŘÍLOH: C.1.